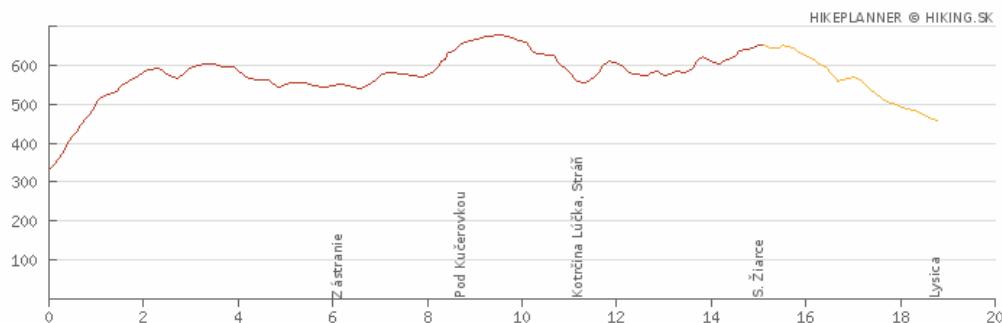


Výlet č.4

Trasa N

Žilina, Budatín (336 m) – červená – Dubeň (613 m) (1:15) – červená – Zástranie (550 m) (1:00) – červená – Za Dielcom, pod Kučerkou (660 m) (0:30) – červená – Stráň-Kotrčina Lúčka (555 m) (0:40) – červená – Žiarce, sedlo (652 m) (1:00) – žlutá – Lysica, bus (500 m) (0:45)

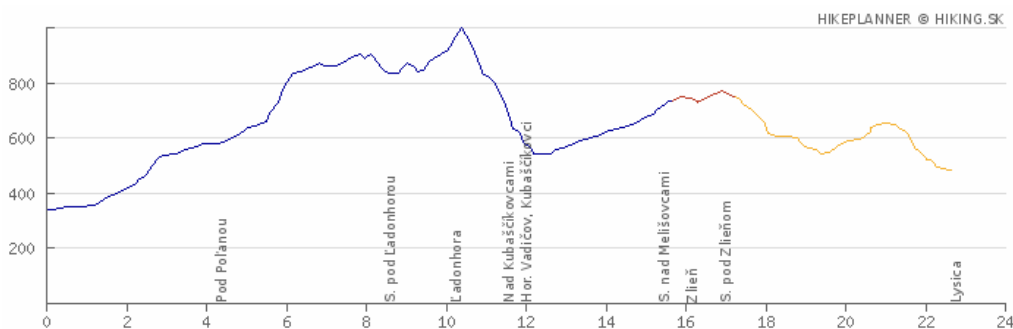
CELKEM: 5 hod 10 min (skutečná vzdálenost 18,5 km)



Trasa S

Kysucké Nové Město, žel. stanica (354 m) – modrá – Budatínska Lehota (360 m) (0:15) – modrá – Pod Poľanou, rázc. (592 m) (1:05) – modrá – Steny (887 m) (1:10) – modrá – Sedlo pod Ladonhorou (835 m) (0:35) – modrá – Ladonhora (999 m) (0:45) – modrá – Nad Kubaščikovcami (630 m) (0:55) – modrá – Horný Vadičov, Kubaščikovci (545 m) (0:10) – modrá – Sedlo nad Melišovcami (730 m) (1:00) – červená – Zlieň, rázc. (740 m) (0:15) – červená – Sedlo pod Zlieňom, rázc. (742 m) (0:15) – žlutá – Osada Chabadovci, rázc. (555 m) (0:30) – žlutá – Lysica, bus (500 m) (1:15)

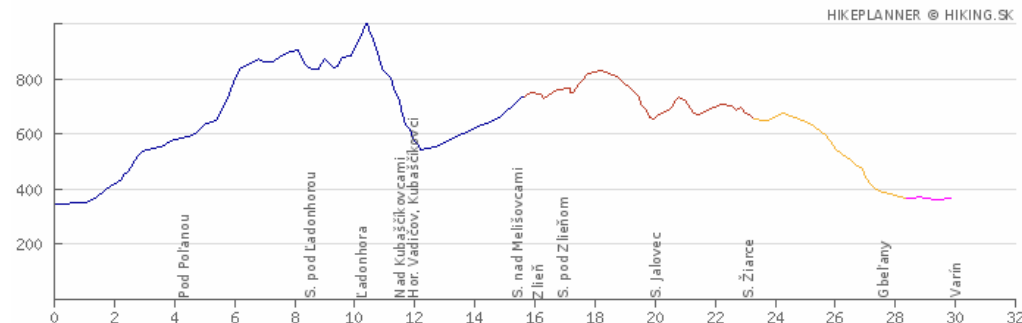
CELKEM: 8 hod 10 min (skutečná vzdálenost 23 km)



Trasa V

Kysucké Nové Město, žel. stanica (354 m) – dále jako trasa **S** – Sedlo pod Zlieňom, rázc. (742 m) (6:25) – červená – Sedlo Jalovec (726 m) (1:05) – červená – Žiarce, sedlo (652 m) (0:45) – žlutá – Gbeľany (360 m) (1:00) – neznačeno – Varín, kemp (368 m) (0:35)

CELKEM: 9 hod 50 min (skutečná vzdálenost 30 km)



Zajímavosti a pamětihodnosti

Žilina – městská památková rezervace od r. 1987, renesanční měšťanské domy, kostel sv. Štefana v Závodí, františkánský a jezuitský klášter, Považská galerie umění, Budatínský zámek s expozicí Považského muzea, muzeum židovské kultury, základy Žilinského hradu, hvězdárna, městský bazén, koupaliště a lanový park, Žilinská univerzita, informační centra, vod. nádrž Hričov; Kysucké Nové Město – renesanční zámeček Radoľa s expozicí Kysuckého muzea, Mariánský kostel a farní kostel sv. Jakuba, renesanční budova pivovaru ze 17. st., hvězdárna, židovský hřbitov; Ladonhora (999 m) – druhý nejv. vrchol Kysucké vrchoviny, nejvyšší bod hřebene Steny, omezené výhledy jižním směrem, stejnojmenná rezervace vyhl. v r. 1993 (286 ha), ochrana vápencových společenstev; Dubeň (613 m) – nejvyšší vrch stejnojmenného hřebene, částečné výhledy do údolí Váhu a na Žilinu; Horný Vadičov – objekty lidové architektury se šindelovými střechami, zvonice z 18. stol.; Kotrčiná Lúčka – minerální pramen; hranice ochranného pásma NP Malá Fatra – prochází hřebenem od vrchu Zlieň přes Maguru, Jalovec, Požehu, sedlo Žiarce a dále k jihu; Gbeľany – nepřístupný barokní zámeček z 18. st., ve kterém bývalo sídlo NP Malá Fatra, klasicistní kúrie, západně od obce velké závody Mobis a Kia Motors, rodiště čs. boxera Jána Franka; Varín – římskokatolický kostel Nejsvětější Trojice ze 13. st.; barokní kaplička sv. Floriána na náměstí, arch. nálezy až z doby kamenné, sídlo Správy národního parku Malá Fatra, rodiště Pavla Gábora (slov. operní pěvec), rekr. středisko, při říčce Varínce autokempink, za železniční stanicí Dolvap (Lom a vápenka Varín) – jedna z největších vápenek na Slovensku, dříve spadající pod Třinecké železárny

Občerstvení

Žilina (Budatín), Kysucké Nové Město, Zástranie, Horný Vadičov – Kubaščikovci, Lysica, Gbeľany, Varín

Místo pro poznámky