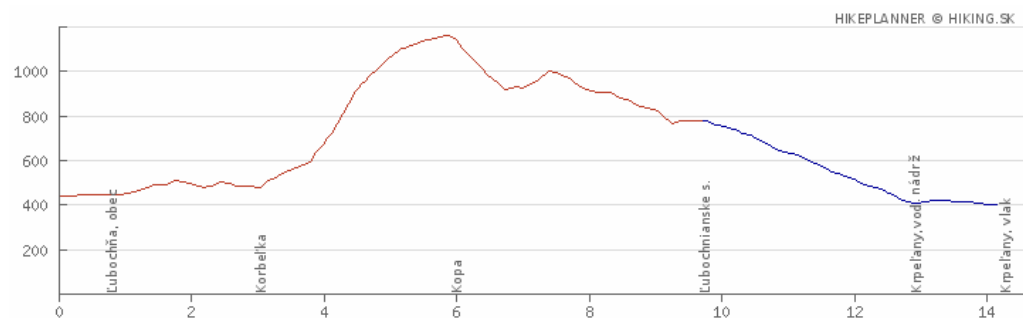


Výlet č.7

Trasa N

Ľubochňa, vlak (442 m) – červená – Ľubochňa, obec (451 m) **(0:10)** – červená – Dolina Korbelka (480 m) **(0:30)** – červená – Kopa (1160 m) **(2:05)** – červená – Ľubochňanské sedlo (762 m) **(1:15)** – modrá – Krpeľany, vod. nádrž (420 m) **(0:50)** – modrá – Krpeľany, vlak (413 m) **(0:15)**

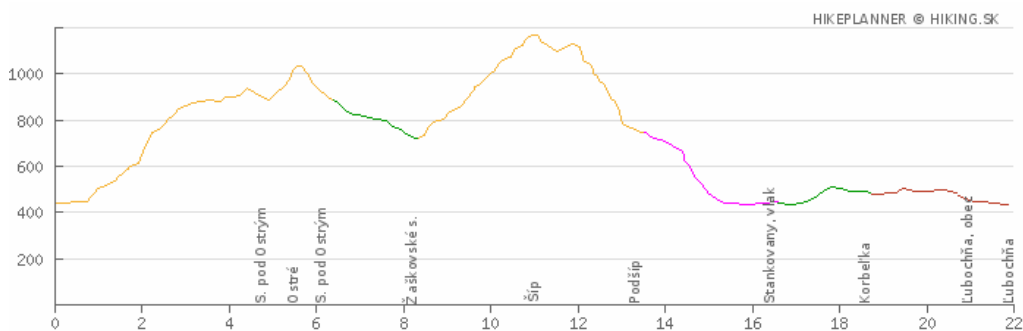
CELKEM: 5 hod 5 min (skutečná vzdálenosť 14,5 km)



Trasa S

Ľubochňa, vlak (442 m) – žltá – Havran (915 m) **(1:35)** – žltá – Sedlo pod Ostrým (980 m) **(0:25)** – žltá – Ostré (1067 m) a späť **(0:25)** – zelená – Žaškovské sedlo (790 m) **(0:35)** – žltá – Šíp (1170 m) **(1:15)** – žltá – Zadný Šíp (1143 m) **(0:30)** – žltá – Podšíp (750 m) **(0:50)** – neznámeno (cyklotrasa č. 2419) – Stankovany, vlak (440 m) **(0:50)** – zelená – Dolina Korbelka (480 m) **(0:40)** – červená – Ľubochňa, obec (451 m) **(0:40)** – červená – Ľubochňa, vlak (442 m) **(0:10)**

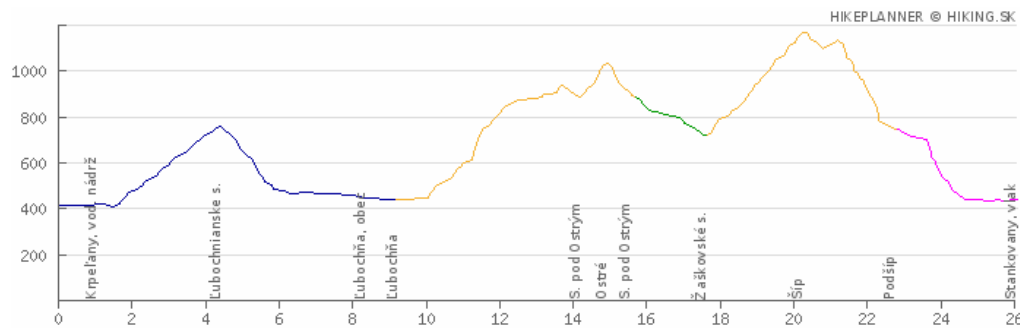
CELKEM: 7 hod 55 min (skutečná vzdálenosť 22 km)



Trasa V

Krpeľany, vlak (413 m) – modrá – Krpeľany, vod. nádrž (420 m) **(0:15)** – modrá – Ľubochňanské sedlo (762 m) **(1:10)** – modrá – Ľubochňanská dolina, rázc. (467 m) **(0:40)** – modrá – Ľubochňa, obec (451 m) **(0:25)** – modrá – Ľubochňa, vlak (442 m) **(0:10)** – žltá – Havran (915 m) **(1:35)** – žltá – Sedlo pod Ostrým (980 m) **(0:25)** – žltá – Ostré (1067 m) a späť **(0:25)** – zelená – Žaškovské sedlo (790 m) **(0:35)** – žltá – Šíp (1170 m) **(1:15)** – žltá – Zadný Šíp (1143 m) **(0:30)** – žltá – Podšíp (750 m) **(0:50)** – neznámeno (cyklotrasa č. 2419) – Stankovany, vlak (440 m) **(0:50)**

CELKEM: 9 hod 5 min (skutečná vzdálenosť 26 km)



Zaujímavosti a pamätihodnosti

Krpeľany – klasicistný kúrie z 1. pol. 19. st., novodobý evang. kostel Sv. Trojice (výstavba dokončená v r. 2011), archeolog. lokalita, stejnojmenná vodní nádrž s hydroelektrárnou z roku 1957 (súčasť Vážskej kaskády), pod nádrží začíná umelé zbudované riečištie (Krpeľiansky kanál); Kopa (1187 m) – mohutný vápencový masív s výhľadmi, zakončuje Turčiansky hrebeň pohorí Veľká Fatra, v údolí sutočiek riek Váh a Orava; Ľubochňa – podhorská obec na sutočiek Váhu a Ľubochňanky, vodoléčebné lázně z 19. st., hrádzená architektúra (nejznámejší Kollárov dom), rozlehlý lázeňský park, chránená lipová alej od roku 1978, národný endokrinologický a diabetologický ústav Slovenska, hydroelektrárna z r. 1903 (rek. 1993) – tech. pamätka, nad obcí sa rozprestiera najdelší dolina Veľké Fatry (25 km); Korbelka – príř. rezervace (vyhl. 1973, 862 ha), ochrana lesných porostů na dolomitovom podkladu; Havran – skalnatý hrebeň s výhľadmi do údolí Váhu; Stankovany – farný neogotický kostel Božieho Srdca, v obci niekoľko sirnatých minerálnych prameňů, 2 chránené lípy s obvodom kolem 4 m, díky strmému vrchu Kopa na určitéu časť katastru obce nedopadajú po časť roku sluneční paprsky; Žaškovské sedlo – prochází jím cesta spojující Ľubochňu s Párnici a také hranice ochranného pásma Malé Fatry; Šíp (1170 m) – krajinná dominanta nad sutočiek Oravy a Váhu, na hrebeni řada skalních útvarů a vyhlídek, převýšení od hladiny Váhu až 600 m, oblast někdy označována jako Šípská Fatra, stejnojmenná nár. příř. rezervace z r. 1980 (302 ha) chrání dolomitová bradla s bohatou květenou; Podšíp – osada se zachovalými dřevnicemi, dnes sloužících jen jako chaty, z luk pěkné výhľadmi na hrebeny Malé i Veľké Fatry

Občerstvení

Krpeľany, Ľubochňa, Stankovany

Místo pro poznámky